

คู่มือฉบับ

สำนักงานเทศบาลตำบลป่าสัก

เลขที่รับ 2309

วันที่ 28 พย. 2567

เวลา



ที่ ลต (รณ) ๐๐๐๒/ว๑๕๗

การเลือกตั้งท้องถิ่น

สำนักงานคณะกรรมการการเลือกตั้ง
ประจำจังหวัดระนอง
๕๕/๑๔ หมู่ที่ ๓ ตำบลบางริน
อำเภอเมืองระนอง รณ ๘๕๐๐๐

๒๕ พฤศจิกายน ๒๕๖๗

เรื่อง การประกาศแบ่งเขตเลือกตั้งสมาชิกสภาองค์การบริหารส่วนจังหวัดระนอง

เรียน หัวหน้าส่วนราชการทุกส่วนราชการ หัวหน้าหน่วยงานรัฐวิสาหกิจทุกหน่วย หัวหน้าหน่วยงานของ
องค์การอิสระ นายอำเภอทุกอำเภอ ผู้อำนวยการสถานศึกษาทุกแห่ง นายองค์การบริหารส่วนจังหวัด
ระนอง นายกเทศมนตรีเมืองระนอง นายกเทศมนตรีเมืองบางริน นายกเทศมนตรีเทศบาลตำบลทุกแห่ง
และนายองค์การบริหารส่วนตำบลทุกแห่ง

สิ่งที่ส่งมาด้วย ๑. สำเนาประกาศคณะกรรมการการเลือกตั้ง เรื่อง การแบ่งเขตเลือกตั้งสมาชิกสภาองค์การ
บริหารส่วนจังหวัดระนอง จำนวน ๑ ชุด

๒. แผนที่แบ่งเขตเลือกตั้งสมาชิกสภาองค์การบริหารส่วนจังหวัดระนอง จำนวน ๕ ฉบับ

ด้วยได้มีประกาศคณะกรรมการการเลือกตั้ง เรื่อง การแบ่งเขตเลือกตั้งสมาชิกสภาองค์การ
บริหารส่วนจังหวัดระนอง ประกาศลงราชกิจจานุเบกษา ฉบับเล่มที่ ๑๔๑ ตอนที่ ๒๔ ก เมื่อวันที่ ๑๘ พฤศจิกายน
๒๕๖๗ แล้ว

ในการนี้ สำนักงานคณะกรรมการการเลือกตั้งประจำจังหวัดระนองจึงขอส่งประกาศ
คณะกรรมการการเลือกตั้ง เรื่อง การแบ่งเขตเลือกตั้งสมาชิกสภาองค์การบริหารส่วนจังหวัดระนองดังกล่าว
ข้างต้นมายังท่าน เพื่อขอความร่วมมือประชาสัมพันธ์และปิดประกาศให้ประชาชน ผู้มีสิทธิเลือกตั้ง และผู้ที่จะ
สมัครรับเลือกตั้งสมาชิกสภาองค์การบริหารส่วนจังหวัดระนองได้ทราบถึงรายละเอียดของเขตเลือกตั้งสมาชิก
สภาองค์การบริหารส่วนจังหวัดระนอง ทั้ง ๒๔ เขต ทราบโดยทั่วกัน ดังนี้

๑. ปิดประกาศการแบ่งเขตเลือกตั้งสมาชิกสภาองค์การบริหารส่วนจังหวัดระนอง ตามสิ่งที่ส่ง
มาด้วย ๑ และ ๒ ไว้ในที่เปิดเผย ณ ที่ทำการหน่วยงานของท่าน และสถานที่อื่นตามที่ท่านเห็นสมควร เช่น
สถานที่ที่มีประชาชนหนาแน่น เป็นต้น

๒. ประชาสัมพันธ์ผ่านเว็บไซต์ของหน่วยงาน เครือข่ายหอกระจายข่าว หรือช่องทางต่างๆ

อนึ่ง ท่าน...

หนังสือฉบับนี้

อนึ่ง ท่านสามารถดาวน์โหลดสิ่งที่ส่งมาด้วย ๑ และ ๒ ได้จากคิวอาร์โค้ดที่ปรากฏด้านล่าง

จึงเรียนมาเพื่อโปรดพิจารณา และขอขอบคุณมา ณ โอกาสนี้

ขอแสดงความนับถือ



(นางเทียนลดา ประยงค์)

ผู้อำนวยการสำนักงานคณะกรรมการการเลือกตั้ง
ประจำจังหวัดระนอง

กลุ่มงานจัดการเลือกตั้งและการมีส่วนร่วม

โทร. ๐ ๗๗๘๐ ๐๐๐๑ - ๓ ต่อ ๑๔๑

โทรสาร ๐ ๗๗๘๐ ๐๐๐๑ - ๓ ต่อ ๑๒๔



ประกาศแบ่งเขตเลือกตั้ง ส.อบจ.ระนอง แผนที่แบ่งเขตเลือกตั้ง ส.อบจ.ระนอง

ประกาศคณะกรรมการการเลือกตั้ง

เรื่อง การแบ่งเขตเลือกตั้งสมาชิกสภาองค์การบริหารส่วนจังหวัดระนอง

อาศัยอำนาจตามความในมาตรา ๒๒ แห่งพระราชบัญญัติประกอบรัฐธรรมนูญว่าด้วยคณะกรรมการการเลือกตั้ง พ.ศ. ๒๕๖๐ มาตรา ๑๙ และมาตรา ๒๐ แห่งพระราชบัญญัติการเลือกตั้งสมาชิกสภาท้องถิ่นหรือผู้บริหารท้องถิ่น พ.ศ. ๒๕๖๒ คณะกรรมการการเลือกตั้งจึงประกาศแบ่งเขตเลือกตั้งสมาชิกสภาองค์การบริหารส่วนจังหวัดระนอง ออกเป็น ๒๔ เขตเลือกตั้ง โดยมีสมาชิกเขตเลือกตั้งละหนึ่งคน ดังนี้

ลำดับที่	อำเภอ	จำนวนสมาชิกที่จะพึงมีทั้งอำเภอ	จำนวนเขตเลือกตั้ง	เขตเลือกตั้งที่	ท้องที่ที่ประกอบเป็นเขตเลือกตั้ง
๑	เมืองระนอง	๑๑	๑๑	๑	๑. ตำบลทรายแดง ๒. ตำบลปากน้ำ (เทศบาลตำบลปากน้ำท่าเรือ) (หมู่ที่ ๓ และหมู่ที่ ๕) ๓. ตำบลปากน้ำ (เทศบาลตำบลปากน้ำ) (หมู่ที่ ๕)
				๒	ตำบลบางนอน (เทศบาลตำบลบางนอน) (หมู่ที่ ๑ บางส่วนเฉพาะฝั่งทิศตะวันตกของถนนเพชรเกษม) (และหมู่ที่ ๒)
				๓	๑. ตำบลบางนอน (เทศบาลตำบลบางนอน) (หมู่ที่ ๑ (บางส่วนเฉพาะฝั่งทิศตะวันออกของถนนเพชรเกษม) หมู่ที่ ๓ และหมู่ที่ ๔) ๒. ตำบลเขานิเวศน์ (เทศบาลเมืองระนอง) ๑) ถนนชาติเฉลิมบางส่วน ตั้งแต่บ้านเลขที่ ๘-๑๕/๑๐ ๒) ถนนผาคาดทั้งสองฝั่งตลอดสาย และชุมชนเสาแดง ๓) ถนนชลระอุทั้งสองฝั่งตลอดสาย ตั้งแต่สวนสาธารณะรักษะวาริน จรดตลาดสะพานยูง

ลำดับ ที่	อำเภอ	จำนวนสมาชิกที่ จะพึงมีทั้งอำเภอ	จำนวนเขต เลือกตั้ง	เขต เลือกตั้งที่	ท้องที่ที่ประกอบเป็นเขตเลือกตั้ง
				๔	๑. ตำบลเขานิวเวอญ (เทศบาล เมืองระนอง) ๑) ตั้งแต่สี่แยกตลาดเก่า จรดสะพานข้ามคลองโรงหัด ๒) ถนนเพิ่มผลทั้งสองฝั่ง จรด สี่แยกโรงพยาบาลระนอง ๓) ถนนกำลังทรัพย์ทั้งสองฝั่ง ตั้งแต่สี่แยกโรงพยาบาลระนอง จรดชุมชนพ้อตาชิง ๔) ถนนลู่วิ่งทั้งสองฝั่งตลอดสาย ๕) ถนนกำลังทรัพย์ทั้งสองฝั่ง ตั้งแต่สามแยกธนาคารกรุงไทย จรดสี่แยกโรงพยาบาลระนอง ๖) ถนนเพิ่มผลตั้งแต่สี่แยก โรงพยาบาลระนองจรด ถนนชลระอุ ๗) ถนนดับคดีทั้งสองฝั่งตลอดสาย ๘) ถนนชาติเฉลิมบางส่วน ตั้งแต่บ้านเลขที่ ๑-๗/๑๐๐ ๙) ถนนกิจผดุงทั้งสองฝั่ง ตลอดสายและชุมชนโรงกลวง ๑๐) ถนนราษฎร์พาณิชย์ทั้งสองฝั่ง ตลอดสาย และชุมชน ระนองแลนด์ ๒. ตำบลหาดส้มแป้น

ลำดับ ที่	อำเภอ	จำนวนสมาชิกที่ จะพึงมีทั้งอำเภอ	จำนวนเขต เลือกตั้ง	เขต เลือกตั้งที่	ท้องที่ที่ประกอบเป็นเขตเลือกตั้ง
				๕	<p>ตำบลเขาวิเวศน์ (เทศบาลเมืองระนอง)</p> <p>๑) ถนนเรืองราษฎร์ทั้งสองฝั่ง ตั้งแต่สี่แยกตลาดเก่าจรดสามแยกธนาคารกรุงไทย</p> <p>๒) ถนนท่าเมือง (เฉลิมพระเกียรติ ๖ รอบ พระชนมพรรษา) (บางส่วน เฉพาะฝั่งทิศเหนือ) ชุมชนด่านท่าเมือง ชุมชนตรอกขายไสด ชุมชนตลาดองค์การ ชุมชนร่วมจิตร ชอยระนองพัฒนา ๒ ชอยระนองพัฒนา ๔ ชอยระนองพัฒนา ๖ และชอยระนองพัฒนา ๘</p> <p>๓) ถนนท่าเมือง (เฉลิมพระเกียรติ ๖ รอบ พระชนมพรรษา) (บางส่วน เฉพาะฝั่งทิศใต้) ชอยระนองพัฒนา ๑ ชอยระนองพัฒนา ๓ ชอยระนองพัฒนา ๕ และชอยระนองพัฒนา ๗</p> <p>๔) ถนนท่าเมือง (เฉลิมพระเกียรติ ๖ รอบ พระชนมพรรษา) (บางส่วน เฉพาะฝั่งทิศใต้) ชุมชนสหพันธ์ ชุมชนชอย ๒ ชุมชนชอย ๔ ชุมชนตลาดแขก และชอยประปา</p> <p>๕) ตลาดระนองธานี และชอยภักดี</p> <p>๖) ถนนท่าเมือง จากสี่แยกสถานีรณานุกูลถึงสี่แยกตลาดเก่า (บางส่วนเฉพาะฝั่งทิศเหนือของถนนท่าเมือง)</p>

ลำดับ ที่	อำเภอ	จำนวนสมาชิกที่ จะพึงมีทั้งอำเภอ	จำนวนเขต เลือกตั้ง	เขต เลือกตั้งที่	ท้องที่ที่ประกอบเป็นเขตเลือกตั้ง
				๖	ตำบลบางริน (เทศบาลเมืองบางริน) (หมู่ที่ ๑ (ฝั่งทิศตะวันตกของ ถนนเพชรเกษมทั้งหมด และฝั่ง ทิศตะวันออกของถนนเพชรเกษม บางส่วน เฉพาะฝั่งทิศเหนือของ ถนนพลเดช จรดคลองหาดส้มแป้น) และหมู่ที่ ๔)
				๗	๑. ตำบลบางริน (เทศบาลเมืองบางริน) (หมู่ที่ ๑ (ฝั่งทิศตะวันออก ของถนนเพชรเกษมบางส่วน ตั้งแต่ฝั่งทิศใต้ของถนนพลเดช จรดคลองยายหืด) หมู่ที่ ๒ และหมู่ที่ ๓) ๒. ตำบลหวาว (หมู่ที่ ๑ และหมู่ที่ ๒) ๓. ตำบลหวาว (เทศบาลตำบลหวาว) (หมู่ที่ ๑)
				๘	ตำบลบางริน (เทศบาลเมืองบางริน) (หมู่ที่ ๕ และหมู่ที่ ๖)
				๙	๑. ตำบลปากน้ำ (เทศบาลตำบลปากน้ำ) (หมู่ที่ ๑ และหมู่ที่ ๒) ๒. ตำบลปากน้ำ (เทศบาลตำบล ปากน้ำท่าเรือ) (หมู่ที่ ๑ หมู่ที่ ๔ และหมู่ที่ ๖) ๓. ตำบลหวาว (หมู่ที่ ๔) ๔. ตำบลเกาะพยาม
				๑๐	๑. ตำบลหวาว (หมู่ที่ ๓ และหมู่ที่ ๕) ๒. ตำบลหวาว (เทศบาลตำบลหวาว) (หมู่ที่ ๒) ๓. ตำบลราชกรูด (เทศบาลตำบล ราชกรูด) (หมู่ที่ ๑)
				๑๑	ตำบลราชกรูด (เทศบาลตำบล ราชกรูด) (หมู่ที่ ๒ หมู่ที่ ๓ หมู่ที่ ๔ หมู่ที่ ๕ หมู่ที่ ๖ หมู่ที่ ๗ และหมู่ที่ ๘)

ลำดับ ที่	อำเภอ	จำนวนสมาชิกที่ จะพึงมีทั้งอำเภอ	จำนวนเขต เลือกตั้ง	เขต เลือกตั้งที่	ท้องที่ที่ประกอบเป็นเขตเลือกตั้ง
๒	กระบุรี	๖	๖	๑	ตำบล จ.ป.ร. (เทศบาลตำบล จ.ป.ร.) (หมู่ที่ ๑ หมู่ที่ ๒ หมู่ที่ ๓ หมู่ที่ ๔ หมู่ที่ ๕ หมู่ที่ ๘ และหมู่ที่ ๑๐)
				๒	๑. ตำบล จ.ป.ร. (เทศบาลตำบล จ.ป.ร.) (หมู่ที่ ๖ หมู่ที่ ๗ หมู่ที่ ๙ และหมู่ที่ ๑๑) ๒. ตำบลปากจั่น (หมู่ที่ ๓ หมู่ที่ ๗ และหมู่ที่ ๘)
				๓	๑. ตำบลปากจั่น (หมู่ที่ ๑ หมู่ที่ ๒ หมู่ที่ ๔ หมู่ที่ ๕ หมู่ที่ ๖ หมู่ที่ ๙ หมู่ที่ ๑๐ และหมู่ที่ ๑๑) ๒. ตำบลมะมู (หมู่ที่ ๑ หมู่ที่ ๒ หมู่ที่ ๓ หมู่ที่ ๔ หมู่ที่ ๕ และหมู่ที่ ๖)
				๔	๑. ตำบลมะมู (หมู่ที่ ๗ และหมู่ที่ ๘) ๒. ตำบลน้ำจืด (หมู่ที่ ๑ หมู่ที่ ๒ หมู่ที่ ๘ และหมู่ที่ ๙) ๓. ตำบลน้ำจืด (เทศบาลตำบลน้ำจืด) (หมู่ที่ ๒) ๔. ตำบลน้ำจืดน้อย ๕. ตำบลลำเลียง (หมู่ที่ ๒ และ หมู่ที่ ๑๑)
				๕	๑. ตำบลน้ำจืด (หมู่ที่ ๔ หมู่ที่ ๕ หมู่ที่ ๖ และหมู่ที่ ๗) ๒. ตำบลน้ำจืด (เทศบาลตำบลน้ำจืด) (หมู่ที่ ๓ และหมู่ที่ ๔) ๓. ตำบลลำเลียง (หมู่ที่ ๓ และ หมู่ที่ ๕) ๔. ตำบลบางใหญ่
				๖	ตำบลลำเลียง (หมู่ที่ ๑ หมู่ที่ ๔ หมู่ที่ ๖ หมู่ที่ ๗ หมู่ที่ ๘ หมู่ที่ ๙ และหมู่ที่ ๑๐)

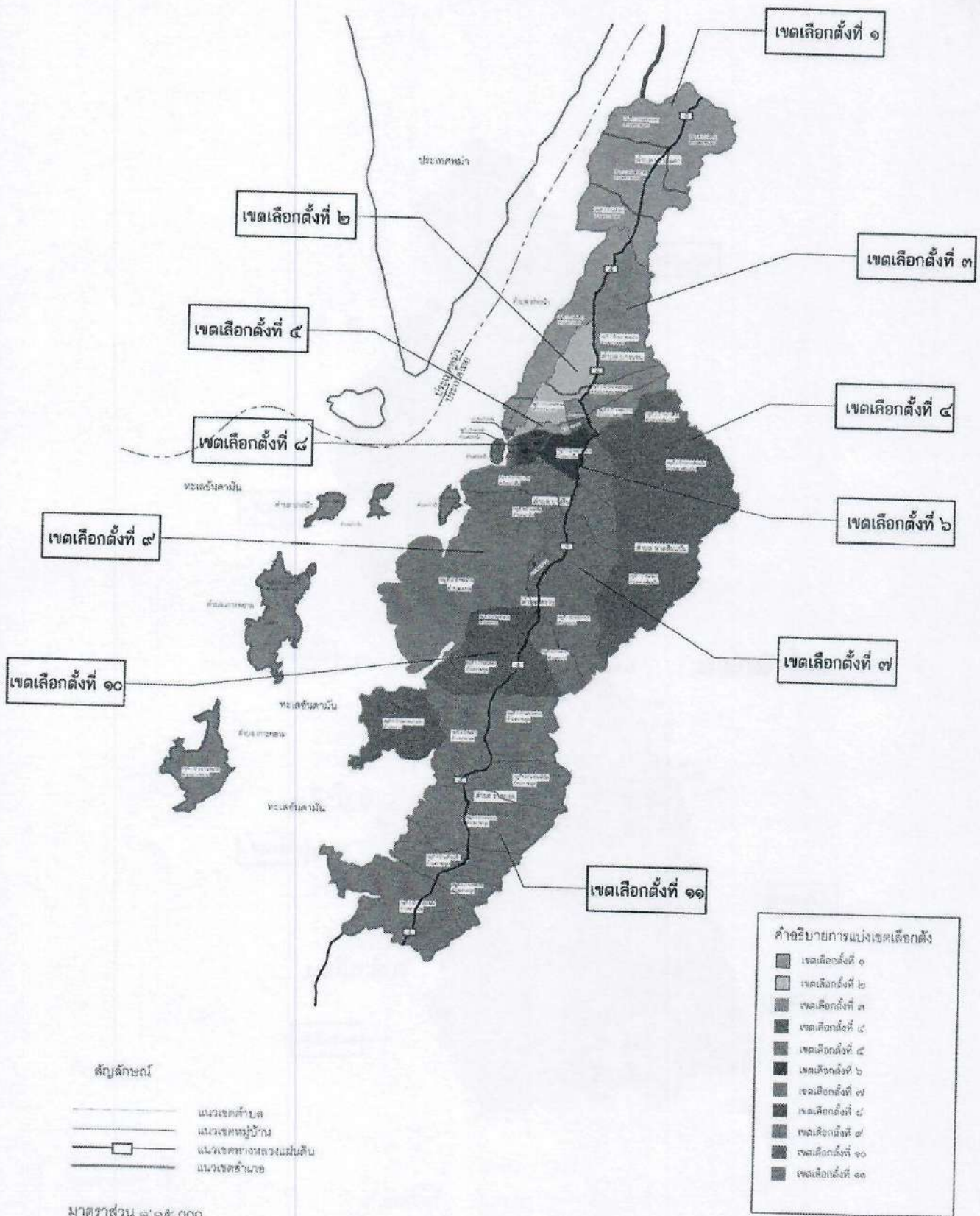
ลำดับ ที่	อำเภอ	จำนวนสมาชิกที่ จะพึงมีทั้งอำเภอ	จำนวนเขต เลือกตั้ง	เขต เลือกตั้งที่	ห้องที่ประกอบเป็นเขตเลือกตั้ง
๓	ละอุ่น	๒	๒	๑	๑. ตำบลบางพระใต้ (เทศบาล ตำบลละอุ่น) ๒. ตำบลละอุ่นใต้ (เทศบาล ตำบลละอุ่น) ๓. ตำบลบางแก้ว ๔. ตำบลละอุ่นเหนือ (หมู่ที่ ๑ และหมู่ที่ ๒)
				๒	๑. ตำบลบางพระเหนือ ๒. ตำบลละอุ่นเหนือ (หมู่ที่ ๓ หมู่ที่ ๔ และหมู่ที่ ๕) ๓. ตำบลในวงเหนือ ๔. ตำบลในวงใต้
๔	กะเปอร์	๓	๓	๑	๑. ตำบลม่วงกลาง ๒. ตำบลกะเปอร์ (หมู่ที่ ๑ หมู่ที่ ๕ หมู่ที่ ๖ หมู่ที่ ๗ และหมู่ที่ ๘)
				๒	๑. ตำบลบางหิน ๒. ตำบลกะเปอร์ (เทศบาล ตำบลกะเปอร์) (หมู่ที่ ๑ และหมู่ที่ ๕) ๓. ตำบลกะเปอร์ (หมู่ที่ ๓ และ หมู่ที่ ๔)
				๓	๑. ตำบลเขี้ยวเหล็ก ๒. ตำบลบ้านนา ๓. ตำบลกะเปอร์ (หมู่ที่ ๒ หมู่ที่ ๔ และหมู่ที่ ๑๐)
๕	สุขสำราญ	๒	๒	๑	ตำบลนาคา (หมู่ที่ ๑ หมู่ที่ ๒ หมู่ที่ ๓ หมู่ที่ ๔ หมู่ที่ ๕ หมู่ที่ ๗ และหมู่ที่ ๘)
				๒	๑. ตำบลนาคา (หมู่ที่ ๖) ๒. ตำบลกำพวน (เทศบาล ตำบลกำพวน)

สำหรับตำบล หมู่บ้าน หรือชุมชนที่จัดตั้งขึ้นใหม่หลังประกาศนี้ ให้ถือว่ามีพื้นที่อยู่ในเขตเลือกตั้งเดียวกับตำบล หมู่บ้าน หรือชุมชนเดิมที่แยกออกมา

ประกาศ ณ วันที่ ๑ พฤศจิกายน พ.ศ. ๒๕๖๗
อิทธิพร บุญประคอง
ประธานกรรมการการเลือกตั้ง

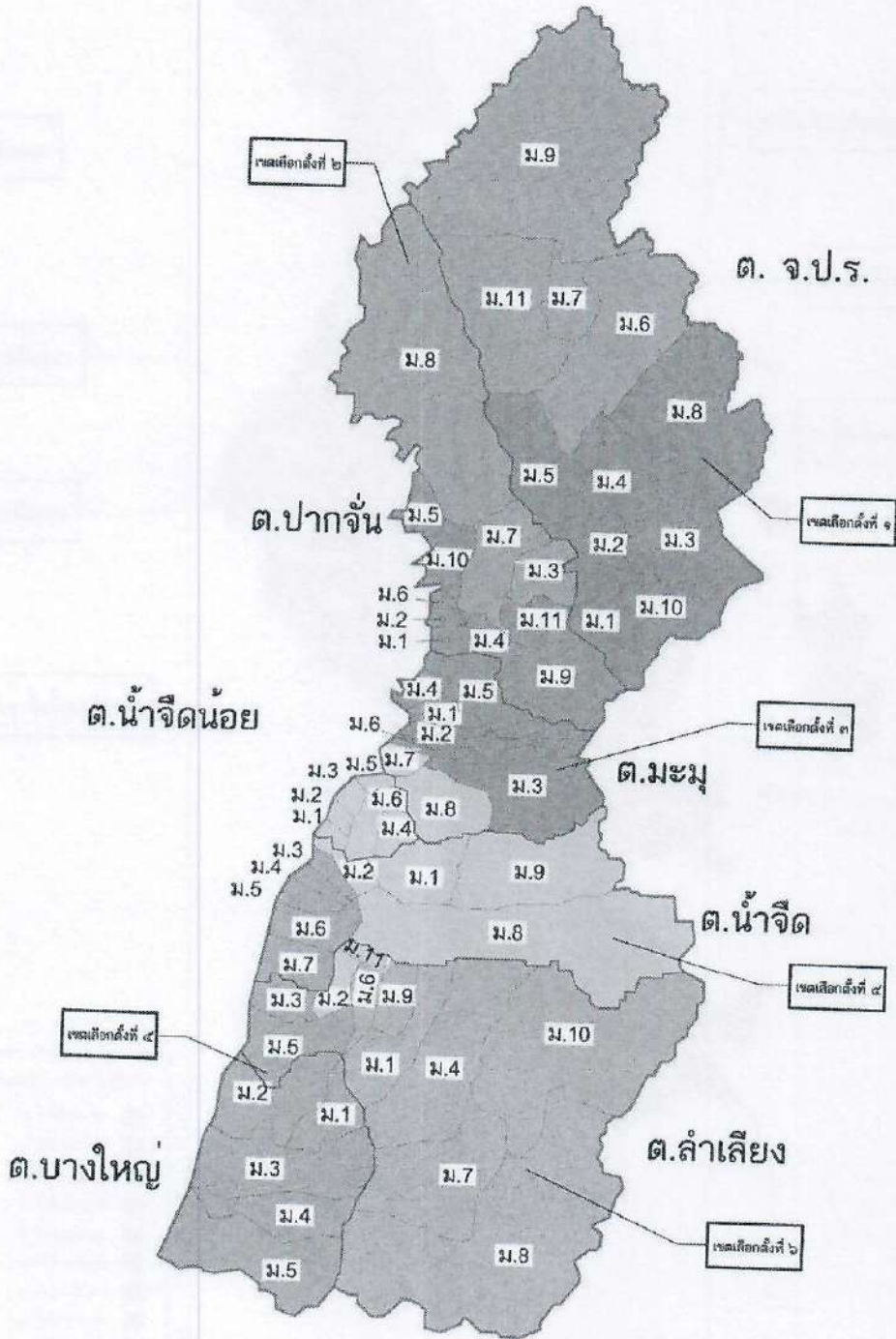


แผนที่แสดงเขตเลือกตั้งสมาชิกสภาองค์การบริหารส่วนจังหวัดระนอง
เขตอำเภอเมืองระนอง





แผนที่แสดงเขตเลือกตั้งสมาชิกสภาองค์การบริหารส่วนจังหวัดระนอง เขตอำเภอกระบุรี



สัญลักษณ์

- แนวเขตตำบล
- แนวเขตหมู่บ้าน
- แนวเขตอำเภอ

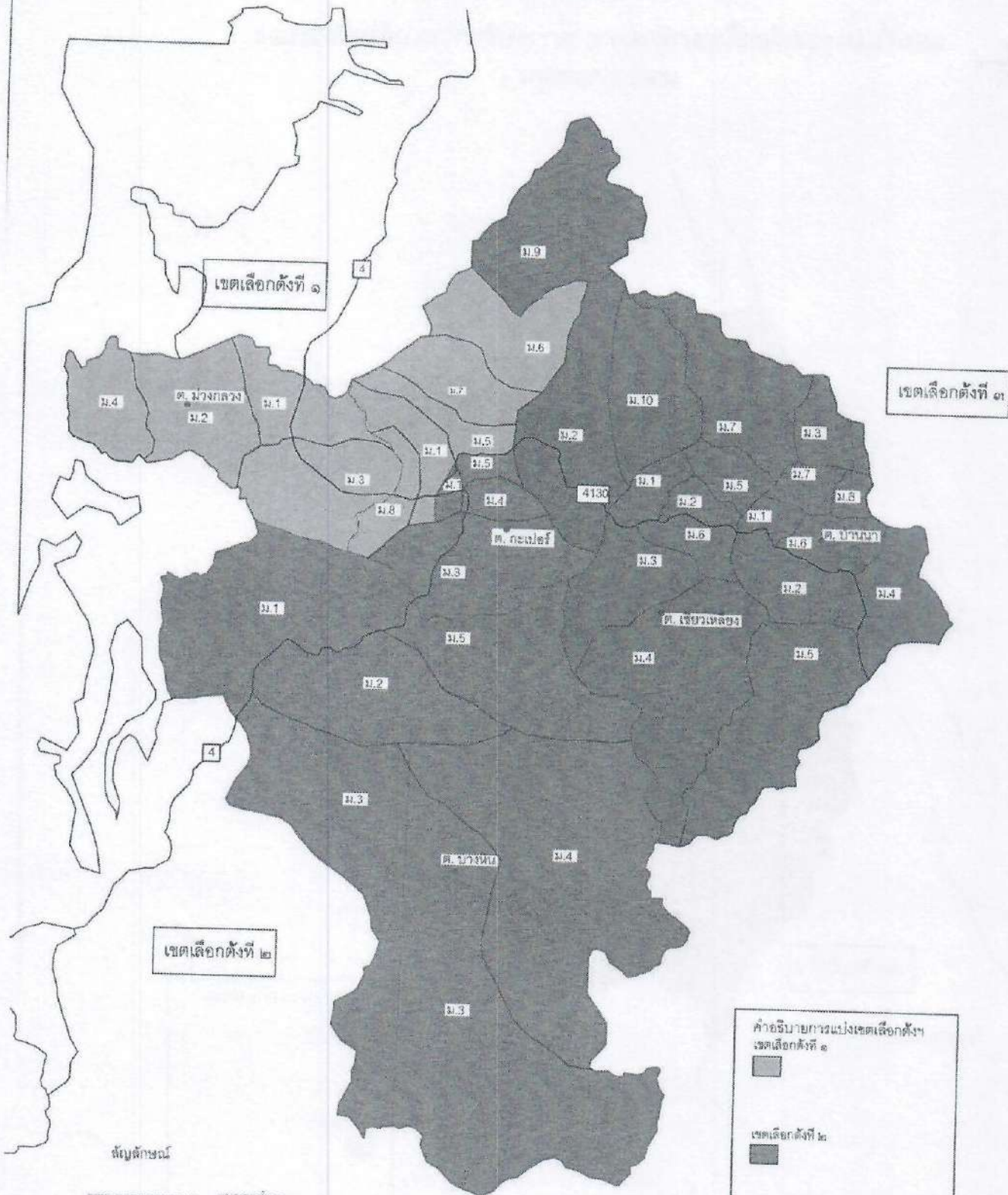
มาตราส่วน ๑:๑๐๐,๐๐๐

คำอธิบายเขตเลือกตั้ง

- เขตเลือกตั้งที่ ๑
- เขตเลือกตั้งที่ ๒
- เขตเลือกตั้งที่ ๓
- เขตเลือกตั้งที่ ๔
- เขตเลือกตั้งที่ ๕
- เขตเลือกตั้งที่ ๖



แผนที่แสดงเขตเลือกตั้งสมาชิกสภาองค์การบริหารส่วนจังหวัดระนอง เขตอำเภอกะเปอร์



สัญลักษณ์

- แนวเขตตำบล
- แนวเขตหมู่บ้าน
- แนวเขตทางหลวงแผ่นดิน
- แนวเขตชายน้ำ

มาตราส่วน ๑ : ๑๕,๐๐๐

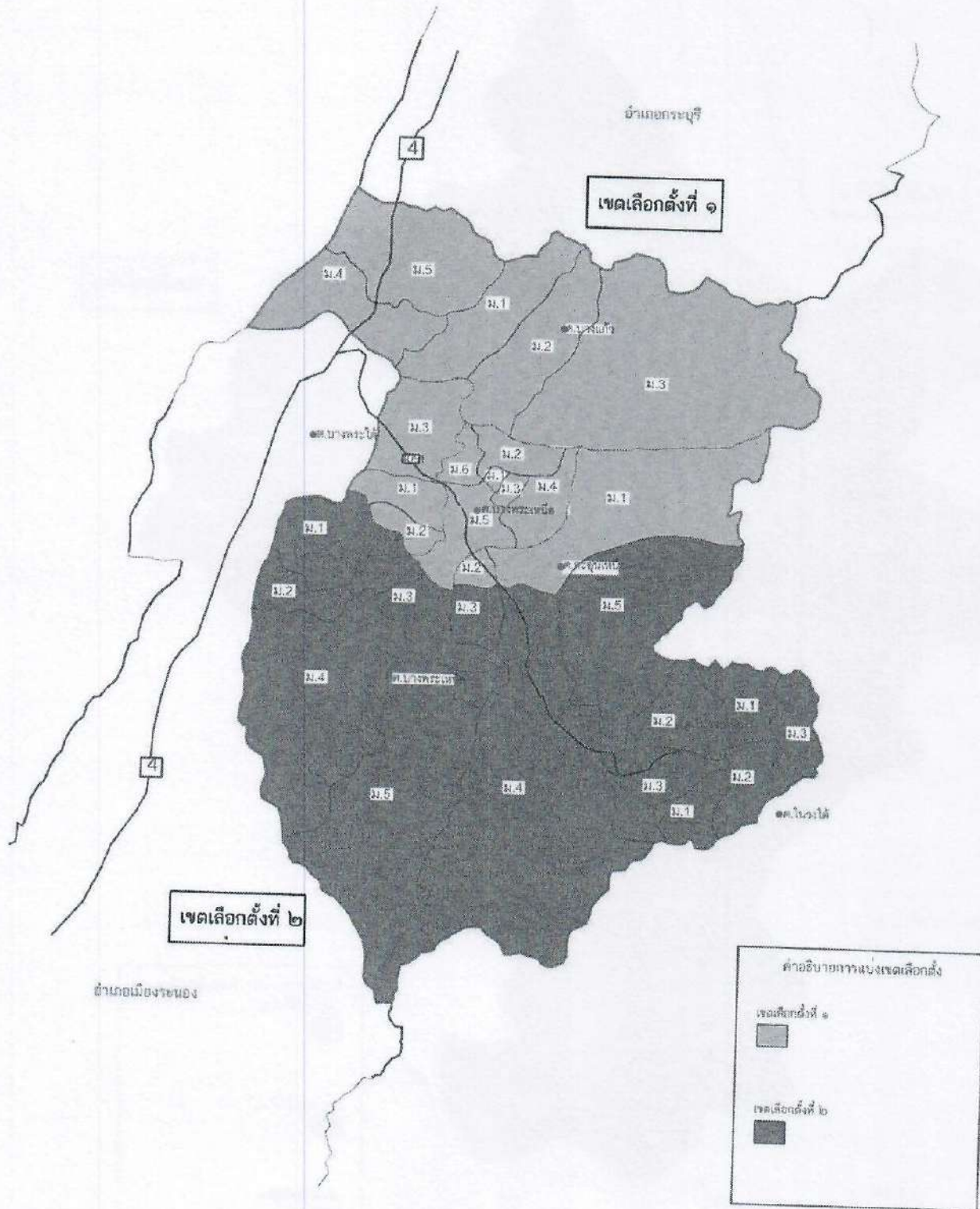
คำอธิบายการแบ่งเขตเลือกตั้ง
เขตเลือกตั้งที่ ๑

เขตเลือกตั้งที่ ๒

เขตเลือกตั้งที่ ๓



แผนที่แสดงเขตเลือกตั้งสมาชิกสภาองค์การบริหารส่วนจังหวัดระนอง เขตอำเภอละอุ่น



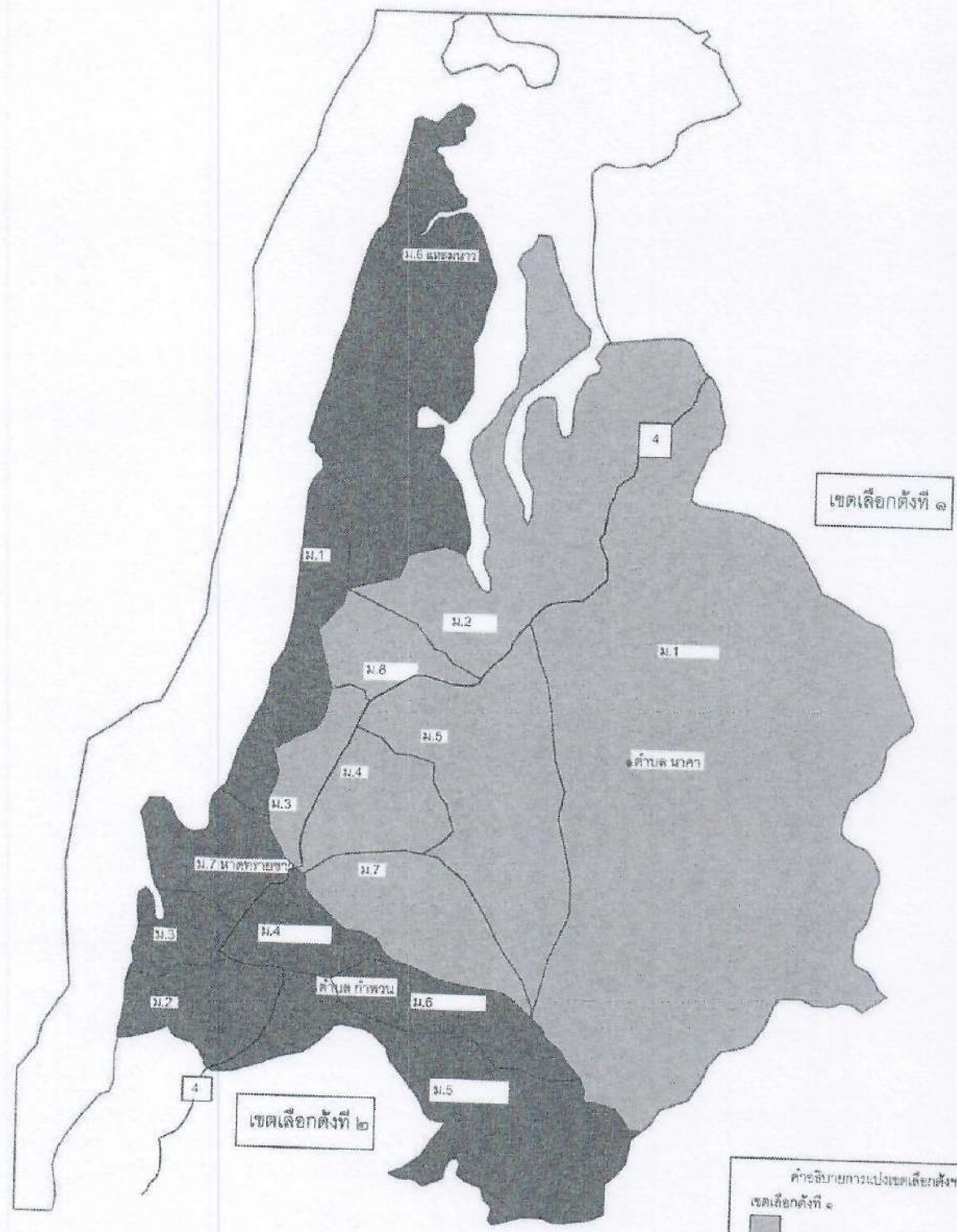
สัญลักษณ์

- แนวเขตตำบล
- ==== แนวเขตหมู่บ้าน
- ==== แนวเขตทางหลวงแผ่นดิน
- ==== แนวเขตตำบล

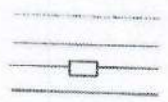
มาตราส่วน ๑:๑๕,๐๐๐



แผนที่แสดงเขตเลือกตั้งสมาชิกสภาองค์การบริหารส่วนจังหวัดระนอง เขตอำเภอสุขสำราญ



สัญลักษณ์



มาตราส่วน ๑ : ๑๕,๐๐๐

คำอธิบายการแบ่งเขตเลือกตั้ง

- เขตเลือกตั้งที่ ๑
- เขตเลือกตั้งที่ ๒